

L'Arc Mosellan vous accueille

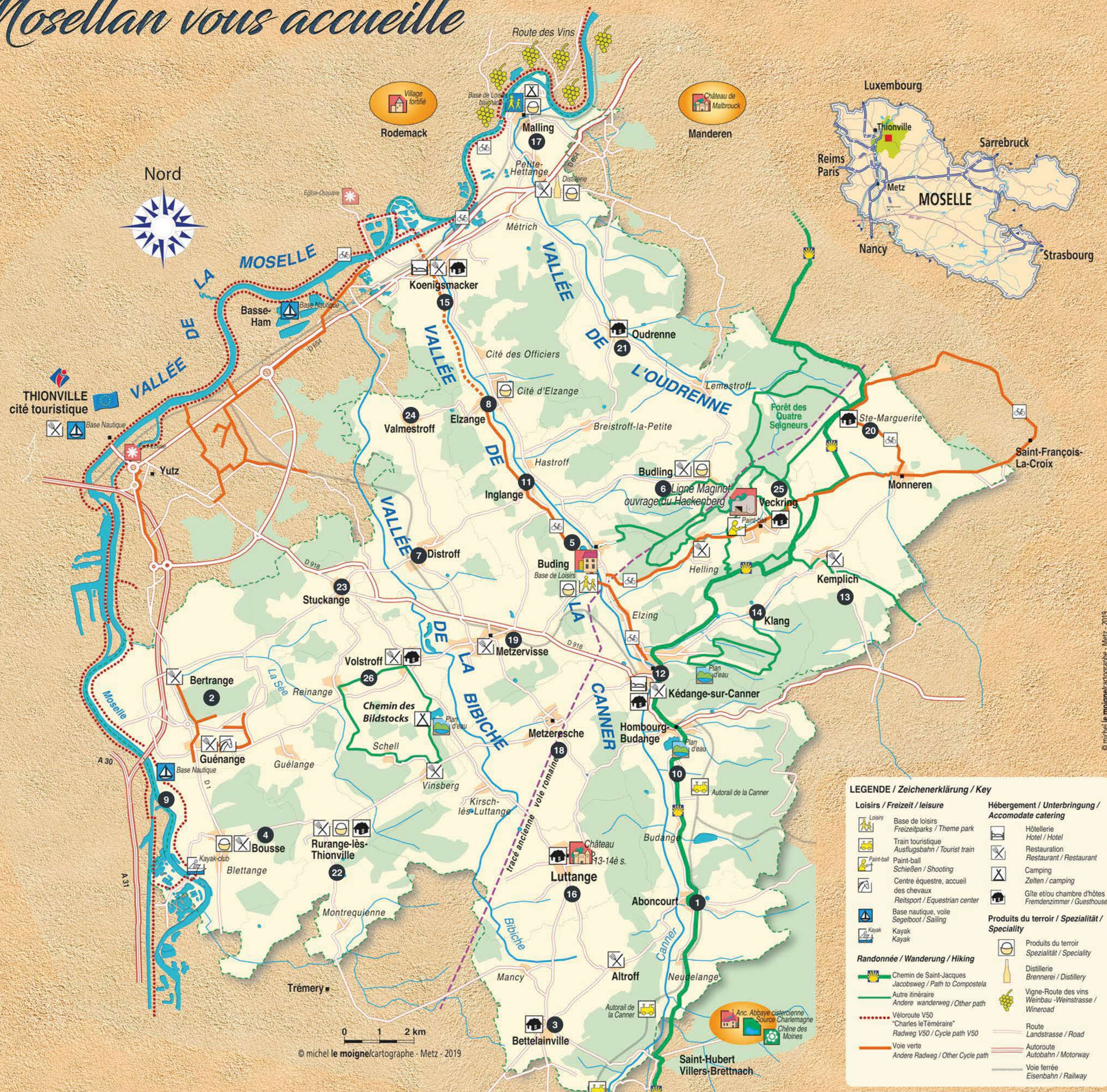
Thématiques

Ligne MAGINOT
Le Hackenberg, 19 blocs, 10 km de galeries, conçu pour plus de 1000 hommes.
Cités "Maginot", une architecture spécifique dans un environnement rural (villages, fermes...)

La foi, églises, chapelles, croix, bildstocks
Ressourcement sur des hauts-lieux (Veckring, Klang (Nonnenfels)...), pèlerinages...

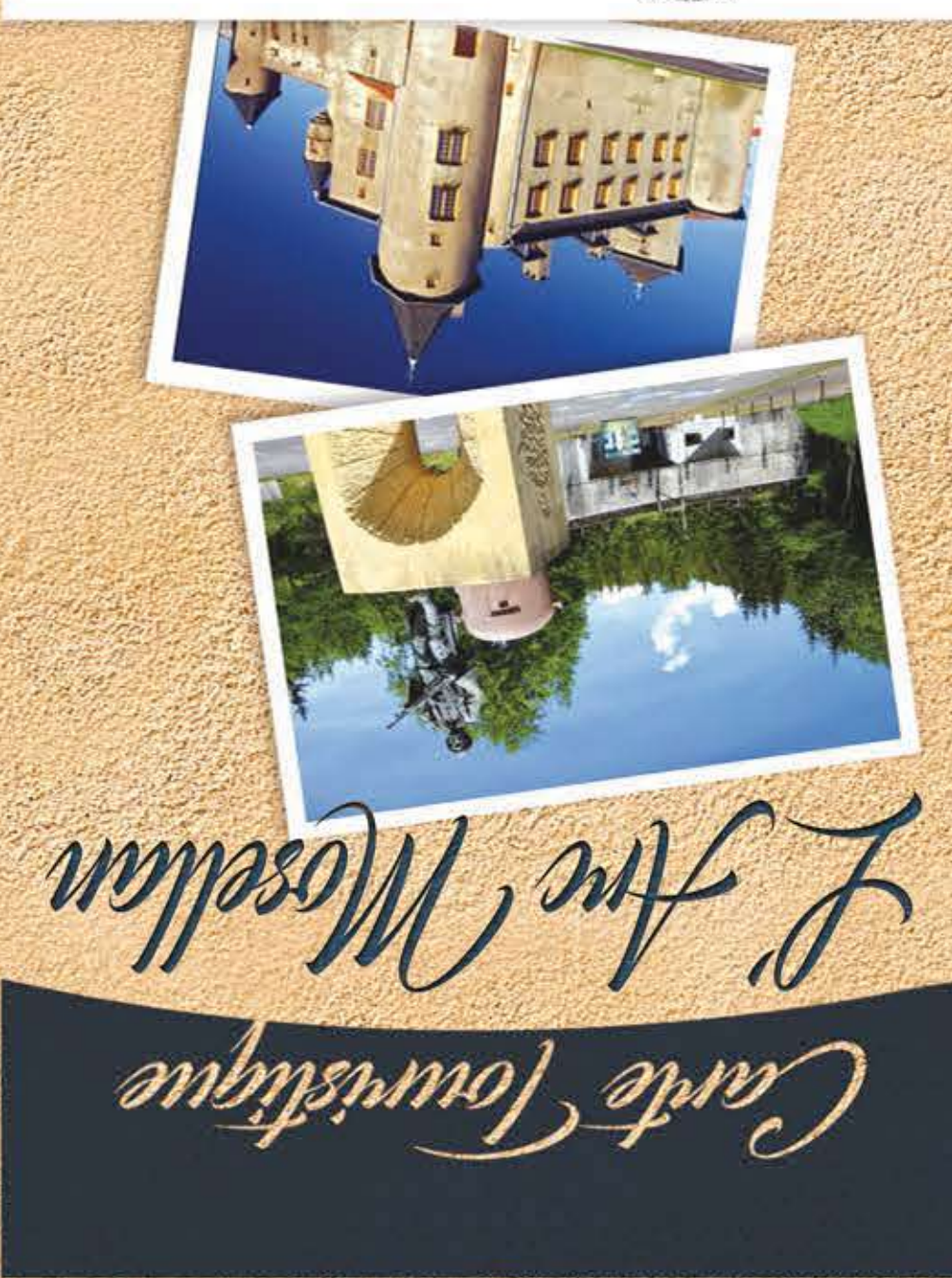
Des activités liées aux ressources naturelles
Mise en valeur de l'ancien moulin à huile de Buding dans le Parc de la Canner.
Carrières de gypse de Klang (Natura 2000) et Aboncourt (1961)

Une occupation très ancienne
Tumulus, voie romaine, châteaux du Moyen-Âge (restauré à Luttlange...)



LEGENDE / Zeichenerklärung / Key

Loisirs / Freizeit / leisure	Hébergement / Unterbringung / Accomodate catering
Base de loisirs / Theme park	Hôtellerie / Hotel / Hotel
Train touristique / Tourist train	Restauration / Restaurant
Paint-ball / Schießen / Shooting	Camping / Zelten / camping
Centre équestre, accueil des chevaux / Reitsport / Equestrian center	Gîte et/ou chambre d'hôtes / Fremdenzimmer / Guesthouse
Base nautique, voile / Segelboot / Sailing	Produits du terroir / Spezialität / Speciality
Kayak	Produits du terroir / Spezialität / Speciality
Randonnée / Wanderung / Hiking	Distillerie / Distillery
Chemin de Saint-Jacques / Jacobsweg / Path to Compostela	Vigne-Route des vins / Weinbau -Weinstrasse / Wineroad
Autre itinéraire / Andere wanderweg / Other path	Route / Landstrasse / Road
Véloroute V50 / "Charles le Téméraire" / Radweg V50 / Cycle path V50	Autoroute / Autobahn / Motorway
Voie verte / Andere Radweg / Other Cycle path	Voie ferrée / Eisenbahn / Railway



UN TERRITOIRE DE 26 COMMUNES

- N°01, "Le Dragon", ABONCOURT, Tél. 03 82 83 50 17
- N°02, "Eglise Saint-Rémi", BERTRANGE, Tél. 03 82 82 65 43
- N°03, "Eglise Saint-Laurent d'Altroff", BETTELAINVILLE, Tél. 03 87 77 90 75
- N°04, "Eglise de Bousse", BOUSSE, Tél. 03 87 73 70 53
- N°05, "Moulin bas à huile « Ohimühle »", BUDING, Tél. 03 82 83 51 34
- N°06, "Eglise Saint-Quirin", BUDING, Tél. 03 82 83 53 01
- N°07, "Ancien Clocher", DISTROFF, Tél. 03 82 56 88 63
- N°08, "Eglise de Saint-Pierre", ELZANGE, Tél. 03 82 59 64 00
- N°09, "La base nautique", GUÉNANGE, Tél. 03 82 82 64 39
- N°10, "Château d'Hombourg-Budange", HOMBOURG-BUDANGE, Tél. 03 82 83 50 14
- N°11, "Chapelle Seigneuriale", INGLANGE, Tél. 03 82 56 89 70
- N°12, "Statue « Christ de Pitié »", KEDANGE-SUR-CANNER, Tél. 03 82 83 51 06
- N°13, "Lavoir de Kemplich", KEMPLICH, Tél. 03 82 82 30 36
- N°14, "La pierre gravée du « Rocher du Nonnenfels »", KLANG, Tél. 03 82 83 51 21
- N°15, "Ecluse de Königsmacker", KOENIGSMACKER, Tél. 03 82 59 89 10
- N°16, "Château de Luttlange", LUTTLANGE, Tél. 03 82 83 51 92
- N°17, "Camping municipal", MALLING, Tél. 03 82 50 11 87
- N°18, "Pont Romain", METZERESCHE, Tél. 03 82 83 50 24
- N°19, "Musée de l'Ecole d'Autrefois", METZERESCHE, Tél. 03 82 56 81 71
- N°20, "Chapelle Sainte-Marguerite", MONNEREN, Tél. 03 82 82 30 11
- N°21, "Eglise Sainte-Marguerite", OUDRENNE, Tél. 03 82 50 10 34
- N°22, "Château de Logne", RURANGE-LES-THONVILLE, Tél. 03 87 73 90 85
- N°23, "Les « Puits »", STUCKANGE, Tél. 03 82 56 90 81
- N°24, "Tour et clocher de la Chapelle dédiée à Saint-Nicolas", VALMESTROFF, Tél. 03 82 56 86 80
- N°25, "Gros ouvrage du Hackenberg", VECKRING, Tél. 03 82 82 30 70
- N°26, "Chapelle Saint-Nicolas", VOLSTROFF, Tél. 03 82 56 94 33



Communauté de Communes de l'Arc Mosellan

8, rue du Moulin - 57920 BUDING
Tél. 03 82 83 21 57

Découvrez www.arcmosellan.fr
Et suivez nous sur les réseaux sociaux

Visitez l'Arc Mosellan



« Tour et clocher de la Chapelle dédiée à St-Nicolas » 11ème siècle à VALMESTROFF



« Eglise de Saint-Pierre » 18ème siècle à ELZANGE



« Chapelle Seigneuriale de l'Eglise Saint-Michel » à INGLANGE



« Les « Puits » à STUCKANGE



« Eglise Saint-Rémi » 18ème siècle à BERTRANGE



Chapelle Saint-Nicolas (Reinange) 18ème siècle à VOLSTROFF - Calvaire situé à la Chapelle sur le parcours du « Chemin des calvaires »



« Eglise Notre Dame » 14ème siècle à BOUSSE



« Moulin bas à huile « öhmühle » 18ème siècle à BUDING



Ecluse de Koenigsmacker, 1961 à KOENIGSMACKER



« Ancien Clocher » 18ème siècle à DISTROFF



« La base nautique » à GUÉANGE



« Château de Logne » 16ème siècle à RURANGE-LES-THONVILLE



Musée de L'Ecole d'autrefois à METZERVISSE



« Pont Romain » Voie romaine Metz-Trèves à METZERESCHE




0 1 2 km
© michel le moigne/cartographe - Metz - 2019



« Camping municipal » à MALLING



Eglise Sainte-Marguerite et « son orgue classé » 18ème siècle à OUDRENNE



« Eglise Saint-Quirin » 19ème siècle à BUDLING



« Chapelle Sainte-Marguerite » 18ème siècle à MONNEREN



« Lavoir de Kemplich » 19ème siècle à KEMPLICH



Gros ouvrage de la ligne Maginot « Le Hackenberg » Patrimoine militaire de la 2ème guerre mondiale à VECKRING



La pierre gravée du « Rocher du Nonnenfels » à KLANG




Statue « Christ de Pitié » 17ème siècle à KEDANGE-SUR-CANNER



« Château d'Hombourg-Budange » à HOMBURG-BUDANGE



« Le Dragon » à ABONCOURT



« Eglise Saint-Jean-Baptiste » 18ème siècle à BETTELAINVILLE



« Château de Luttange » 14ème siècle à LUTTANGE

LEGENDE / Zeichenerklärung / Key

Patrimoine culturel / Erbe / Heritage	Patrimoine naturel / Natur / Nature
Château-forteresse / Burg-Festung / Castle	Découverte nature / Naturreisendeckung / Nature discovery
Ligne Maginot-ouvrage fortifié / Maginot line / Maginot line	Plan d'eau / Plan d'eau-étang / Teich / Pond
Edifice religieux / Kirche / Church	Paysage-site / Landschaft / Landscape
Edifice religieux / Kapelle / Chapel	Source / Quelle / Spring
Commune niche en bildstocks, calvaires, croix remarquables / Kalvarienberg-Kreuz / Calvary-cross	Musée / Museum
Edifice civil / Maison Forestière Herrenhaus / Mansion	Office de Tourisme Verkehrsamt / Touristinformation
Lavoir-Fontaine / Waschhaus / Washhouse	Point Info Information / Information
Moulin / Mühle / Mill	
Village typique / Typisches Dorf / Typical village	
Orgue / Orgel / Organ	
Ecluse / Schleuse / Lock	
Cimetière-ossuaire / Friedhof / Cemetery	
Archéologie-nécropole / Altertumskunde / Archeology	
Axe ancienne voie romaine / Römische Straße / Roman road	
	Route / Landstrasse / Road
	Autoroute / Autobahn / Motorway
	Voie ferrée / Eisenbahn / Railway